
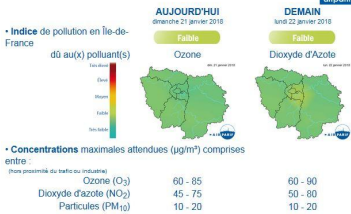

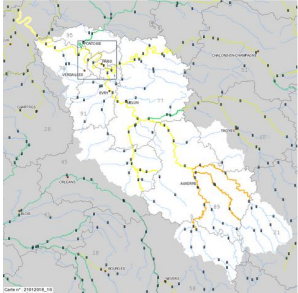










RUBRIQUES		dimanche 21 janvier 2018 - Edition du soir.																																							
QUALITÉ DE L'AIR  www.airparif.asso.fr		 <p>Indice de pollution en Ile-de-France du au(x) polluant(s)</p> <p>AUJOURD'HUI dimanche 21 janvier 2018 : Faible</p> <p>DEMAIN lundi 22 janvier 2018 : Faible</p> <p>Concentrations maximales attendues (µg/m³) comprises</p> <p>entre : (hors proximité du trafic ou industrie)</p> <table border="1"> <tr> <td>Ozone (O₃)</td> <td>60 - 85</td> <td>60 - 90</td> </tr> <tr> <td>Dioxyde d'azote (NO₂)</td> <td>45 - 75</td> <td>50 - 80</td> </tr> <tr> <td>Particules (PM₁₀)</td> <td>10 - 20</td> <td>10 - 20</td> </tr> </table>		Ozone (O ₃)	60 - 85	60 - 90	Dioxyde d'azote (NO ₂)	45 - 75	50 - 80	Particules (PM ₁₀)	10 - 20	10 - 20	PROCÉDURE POLLUTION ATMOSPHÉRIQUE : NON Arrêté inter préfectoral n°2016-01383 du 19/12/2016																												
Ozone (O ₃)	60 - 85	60 - 90																																							
Dioxyde d'azote (NO ₂)	45 - 75	50 - 80																																							
Particules (PM ₁₀)	10 - 20	10 - 20																																							
RISQUE INONDATION  https://www.vigicrues.gouv.fr/				<table border="1"> <tr> <td>Yonne amont</td> <td>+</td> <td>Orange</td> </tr> <tr> <td>Serein</td> <td>+</td> <td>Orange</td> </tr> <tr> <td>Armançon</td> <td>+</td> <td>Orange</td> </tr> <tr> <td>Yonne aval</td> <td>+</td> <td>Jaune</td> </tr> <tr> <td>Seine Bassée francilienne</td> <td>+</td> <td>Vert</td> </tr> <tr> <td>Loing amont - Ouanne</td> <td>+</td> <td>Jaune</td> </tr> <tr> <td>Loing aval</td> <td>+</td> <td>Jaune</td> </tr> <tr> <td>Seine moyenne</td> <td>+</td> <td>Jaune</td> </tr> <tr> <td>Marne aval</td> <td>+</td> <td>Jaune</td> </tr> <tr> <td>Seine Paris</td> <td>+</td> <td>Jaune</td> </tr> <tr> <td>Oise aval francilienne</td> <td>+</td> <td>Vert</td> </tr> <tr> <td>Boucles de la Seine</td> <td>+</td> <td>Jaune</td> </tr> </table>		Yonne amont	+	Orange	Serein	+	Orange	Armançon	+	Orange	Yonne aval	+	Jaune	Seine Bassée francilienne	+	Vert	Loing amont - Ouanne	+	Jaune	Loing aval	+	Jaune	Seine moyenne	+	Jaune	Marne aval	+	Jaune	Seine Paris	+	Jaune	Oise aval francilienne	+	Vert	Boucles de la Seine	+	Jaune
Yonne amont	+	Orange																																							
Serein	+	Orange																																							
Armançon	+	Orange																																							
Yonne aval	+	Jaune																																							
Seine Bassée francilienne	+	Vert																																							
Loing amont - Ouanne	+	Jaune																																							
Loing aval	+	Jaune																																							
Seine moyenne	+	Jaune																																							
Marne aval	+	Jaune																																							
Seine Paris	+	Jaune																																							
Oise aval francilienne	+	Vert																																							
Boucles de la Seine	+	Jaune																																							
PLANS PARTICULIERS		VIGIPIRATE 		SECURITE RENFORCEE RISQUE ATTENTAT																																					
		VIGILANCE HIVERNALE 1^{er} Novembre 2017 - 31 Mars 2018		VEILLE SAISONNIERE ACTIVEE																																					
		Plan Neige Verglas en IDF 15 Novembre 2017 - 15 Mars 2018		PNVIF niveau 1 (Veille hivernale)		PNVIF : ACTIVE. <i>Arrêté inter préfectoral n°2017-00999</i>																																			
CIRCULATION EN IDF  www.bison-fute.equipement.gouv.fr		LUNDI 22 JANVIER 2018		MARDI 23 JANVIER 2018		MERCREDI 24 JANVIER 2018																																			
		Départ		Paris / Province		Paris / Province		Paris / Province																																	
		Retour		Province / Paris		Province / Paris		Province / Paris																																	
MANIFESTATION EVENEMENTS TRAVAUX A PARIS		Encombrement en cours et à venir à PARIS Manifestation http://www.prefecturedepolice.interieur.gouv.fr/Vous-aider/Securite-routiere/Etat-du-traffic/Evenements																																							
www.meteofrance.com Carte vigilance : dimanche 21 janvier 2018 à 16h00  Carte jaune pour l'ensemble des départements de l'Ile-de-France Pluies et inondations		LUNDI 22 JANVIER 2018  Temps : couvert et pluvieux avec par moments de la pluie soutenue qui finira par donner des cumuls importants (autour des 15 mm et par endroits jusqu'à 20 mm en 24 heures). Les pluies s'évacueront en fin de journée de demain. Vent : vent de sud-ouest modéré à assez fort dans la nuit (rafales autour des 40 km/h). Températures : Mini: de 5°C à 8°C Maxi: de 12°C à 13°C		MARDI 23 JANVIER 2018  Temps : Une nouvelle onde peu active apporte à nouveau de l'humidité. Le ciel est couvert avec de faibles pluies ou bruines éparses. Ce temps maussade joue les prolongations la nuit suivante. Vent : Le vent de sud sud-ouest est modéré et souffle par moments jusqu'à 40 km/h. Températures : Mini: de 5°C à 6°C Maxi: de 10°C à 12°C		MERCREDI 24 JANVIER 2018  Temps : Le ciel est généralement gris et bas, mais quelques trouées sont tout de même envisageables l'après-midi. La nuit suivante, une nouvelle perturbation arrive par l'ouest. La couverture nuageuse s'épaissit et les pluies sont continues et passagèrement soutenues. Vent : Le vent de sud-ouest se renforce, les rafales atteignent 40 à 50 km/h. Températures : Mini: de 9°C à 11°C Maxi: de 12°C à 14°C																																			